
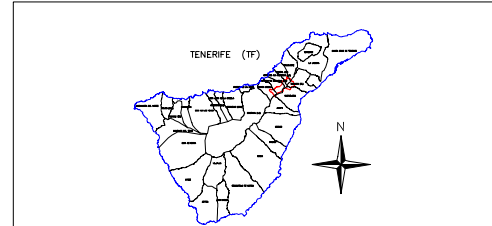


















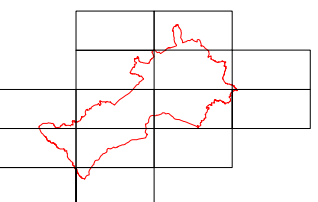












DILIGENCIA:
PARA HACER CONSTAR QUE ESTE DOCUMENTO
RESULTÓ DEFINITIVAMENTE APROBADO POR EL
PLENO DE LA C.O.T.M.A.C. EN SESIÓN CELEBRADA
EL 2 DE OCTUBRE DE 2009

SANTA CRUZ DE TENERIFE., 25 ENERO 2010

EL SECRETARIO DE LA C.O.T.M.A.C.
P.A. EL FUNCIONARIO


Pedro Sosa Martín

<p>EQUIDICURVAS 25 m. HUSO 28 ELIPSOIDE WGS 84 PROYECCIÓN UTM</p> <p>BASE CARTOGRÁFICA  Fecha de base cartográfica, 1996</p>	<p>PLANO DE SITUACIÓN</p>  <p>Provincia: SANTA CRUZ DE TENERIFE. Municipios: CANDELARIA, LA MATANZA, SANTA ÚRSULA, EL ROSARIO, LA VICTORIA, SAUZAL, TACORONTE</p>	<p>LEYENDA</p> <p>~ Límite del Espacio Natural Protegido</p> <table><tr><th colspan="2">SPERMATOPHYTA</th><th colspan="2">PTERIDOPHYTA</th></tr><tr><td></td><td>: <i>Aeonium ciliatum</i></td><td></td><td>: <i>Asplenium trichomanes ssp. quadrivalens</i></td></tr><tr><td></td><td>: <i>Pericallis multiflora</i></td><td></td><td>: <i>Ceterach aureum</i></td></tr><tr><td></td><td>: <i>Pleiomeris canariensis</i></td><td></td><td>: <i>Diplazium caudatum</i></td></tr><tr><td></td><td>: <i>Sambucus palmensis</i></td><td></td><td>: <i>Pteris incompleta</i></td></tr><tr><td></td><td>: <i>Sideroxylon marmulano</i></td><td></td><td></td></tr></table>	SPERMATOPHYTA		PTERIDOPHYTA			: <i>Aeonium ciliatum</i>		: <i>Asplenium trichomanes ssp. quadrivalens</i>		: <i>Pericallis multiflora</i>		: <i>Ceterach aureum</i>		: <i>Pleiomeris canariensis</i>		: <i>Diplazium caudatum</i>		: <i>Sambucus palmensis</i>		: <i>Pteris incompleta</i>		: <i>Sideroxylon marmulano</i>			<p>PLAN ESPECÍFICO APROBACIÓN DEFINITIVA PAISAJE PROTEGIDO DE LAS LAGUNETAS</p> <p>LEYENDA</p>  <p>Red Canaria de Espacios Naturales Protegidos Espacios naturales de la lista de TENERIFE</p> <p>MAPA DE POBLACIONES DE INTERÉS FLORÍSTICO</p> <p> Gobierno de Canarias Consejería de Medio Ambiente y Ordenación Territorial Dirección General de Ordenación del Territorio</p>	<p>HOJAS TF 11 (B, D), TF 12 (A, C, D), TF 18 (A, B, C, D), TF 19 (A, B), TF 25 (A, B), ESCALA 1 / 20.000 FECHA 06 / 2009</p>
SPERMATOPHYTA		PTERIDOPHYTA																										
	: <i>Aeonium ciliatum</i>		: <i>Asplenium trichomanes ssp. quadrivalens</i>																									
	: <i>Pericallis multiflora</i>		: <i>Ceterach aureum</i>																									
	: <i>Pleiomeris canariensis</i>		: <i>Diplazium caudatum</i>																									
	: <i>Sambucus palmensis</i>		: <i>Pteris incompleta</i>																									
	: <i>Sideroxylon marmulano</i>																											